










LEGENDE
BAUFLÄCHENPOTENTIALE

-  Baugrundstücke nach B-Plan / Satzung
-  Bauflächen nach Flächennutzungsplan
-  Baulücke nach § 34 BauGB
-  Nachverdichtungsflächen

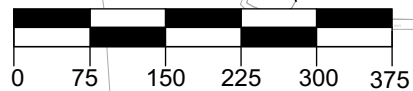
ALLGEMEINE DARSTELLUNGEN

-  Abgrenzung Siedlungsflächen F-Plan
-  Geltungsbereich vorhandener B-Pläne und Abrundungssatzungen
-  Freiflächen nach B-Plan/F-Plan / Satzungen
-  Wasserflächen
-  Gemeindegrenze

Abrundungssatzung Nr. 3

Neutestorf

Abrundungssatzung Nr. 3, 1. Ä.



GEMEINDE WANGELS

**Bauflächenpotentiale
Ortsteil Neutestorf**

M 1: 7500

Blatt 7 von 8

Stand: 23.07.2018

PDH PLANUNGSBÜRO OSTHOLSTEIN
23611 Bad Schwartau Tremkamp 24 tel. 0451-809097-0
www.ploh.de info@ploh.de